



REPUBLIKA HRVATSKA
Ministarstvo mora, prometa
i infrastrukture
Lučka kapetanija Vukovar








KLASA: 345-20/23-01/1
URBROJ: 530-04-15-1-23-4
Vukovar, 09. ožujka 2023. godine

Ministarstvo mora, prometa i infrastrukture, Uprava sigurnosti plovidbe, Lučka kapetanija Vukovar, OIB: 22874515170, nadležna temeljem članka 13. stavak 15. Zakona o lučkim kapetanijama („Narodne novine“ 118/18) i članka 8. Zakona o plovidbi i lukama unutarnjih voda („Narodne novine“ broj 144/21) donosi:

PRIOPĆENJE BRODARSTVU BROJ 04/2023

Obavještavaju se zapovjednici plovila, broderska poduzeća i ostali zainteresirani sudionici u plovidbi da je dana 08.03.2023. godine brodom "Connecting Europe" obavljen pregled vodnog puta rijeke Dunav od rkm 1333+000 do rkm 1433+100.

Rkm	Plovna oznaka	Dubina plovnog puta (dm)			Dimenzije plovnog puta		
		Desna ivica ⇒	Sredina ⇒⇐	Lijeva ivica ⇐	Udaljenost od obale		Širina plovnog puta(m)
					Desna obala ⇒	Lijeva obala ⇐	
Datum:	Vodomjerne postaje	Batina	Dalj	Vukovar	Ilok		
08.03.2023.	Vodostaj u 7:00 sati	100		139			
1345+400	Nesvjetleća plutača-crvena	42	60	94	120	230	180
1347+500	Nesvjetleća plutača-zelena						
1357+000	Nesvjetleća plutača-crvena	62	63	83	100	230	230
1365+700	Nesvjetleća plutača-crvena	48	65	86	80	200	180
1375+300	Nesvjetleća plutača-zelena	85	72	55	200	100	200
1376+200	Nesvjetleća plutača-zelena	83	70	43	220	200	200
1382+500	Svjetleća plutača-bifurkacija	30	114	111	120	220	200
1383+200	Nesvjetleća plutača-crvena	41	75	114	150	230	200
1393+100	Nesvjetleća plutača-zelena						
1395+300	Nesvjetleća plutača-crvena	50	67	132	100	220	200
1396+200	Nesvjetleća plutača-zelena	86	99	55	180	180	180
1397+000	Nesvjetleća plutača-zelena	79	61	45	180	200	180
1400+100	Nesvjetleća plutača-crvena	77	77	101	220	180	180
1401+400	Nesvjetleća plutača-crvena	44	38	68	220	200	180
1402+000	Svjetleća plutača-zelena	44	54	53	230	120	220

1404+500		Nesvjetleća plutača-zelena	70	51	43	200	250	200
1410+700		Svjetleća plutača-crvena	71	63	66	180	230	200
1423+000		Nesvjetleća plutača-zelena	86	61	38	200	180	200
1426+000		Nesvjetleća plutača-crvena	38	58	93	180	200	200
1427+700		Nesvjetleća plutača-zelena	109	99	37	180	100	180

Napomena: na nizvodnoj strani mosta Batina-Bezdan (rkm.1424+500 rijeke Dunav - do srpske obale) ne svijetli znak A.10 (zabrana prolaza izvan označenog prostora).

Službena osoba:
Borna Čerina, mag. ing. traff.

Dostaviti:

- | | |
|----------------------------|-------------------------------|
| 1. Sektor za vodne putove | 14. Ladar.d.o.o Sisak |
| 2. MMPI | 15. Osijek koteks |
| 3. Lučka kapetanija Osijek | 16. Hrvatske vode |
| 4. Lučka uprava Vukovar | 17. Tankerska plovidba d.o.o. |
| 5. Nautica Vukovar d.o.o. | 18. Transjug d.o.o. |
| 6. Luka Vukovar | 19. Adriatica Dunav d.o.o. |
| 7. Tranzit Osijek | 20. Carinska uprava |
| 8. PP Vukovar | 21. Hidrogradnja d.o.o. |
| 9. PP Ilok | 22. Vodoprivreda d.o.o. |
| 10. PGP Erdut | 23. Feliks regulacija d.o.o. |
| 11. PGP Beli Manastir | 24. Oglasna ploča, ovdje |
| 12. Euro Agent d.o.o. | 25. Arhiva |
| 13. Dunavski Lloyd | |